
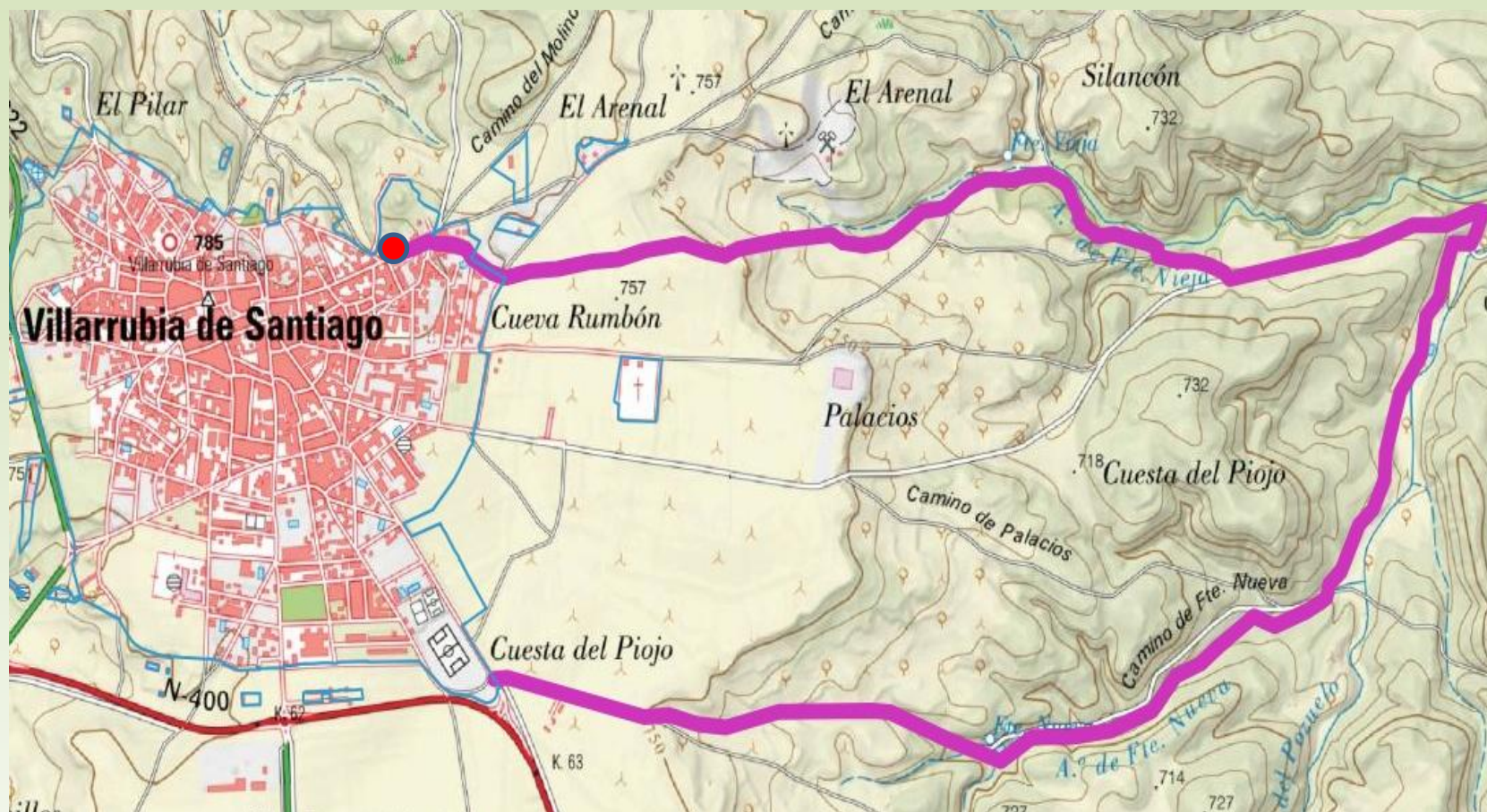


SENDERISMO DIDÁCTICO

PR-TO 33. Paseo por las Fuentes

VILLARRUBIA DE SANTIAGO



RECORRIDO - Sendero circular con punto de inicio en el paseo Nuestra Señora del Castellar (panel de inicio del sendero) y fin en la calle Carretera de Ocaña (parque de bomberos) de la localidad de Villarrubia de Santiago.

HORA DE SALIDA - 10:00

HORA DE LLEGADA - 13:00, aproximadamente

DISTANCIA - 6,6 km

TIPO - Sendero circular por caminos en buen estado y algún tramo de vereda

ALTITUD MÁXIMA - 757 m

ALTITUD MÍNIMA - 645 m

DIFICULTAD - Media



SENDEROS DE TOLEDO



TOLEDO
Diputación



FEDERACIÓN DE DEPORTES
DE MONTAÑA DE CLM

SENDERISMO DIDÁCTICO

PR-TO 33. Paseo por las Fuentes

VILLARRUBIA DE SANTIAGO

DESCRIPCIÓN DE LA ACTIVIDAD

Reunión con el grupo en el cartel de inicio del PR-TO 33 Paseo por las Fuentes en el paseo Nuestra Señora del Castellar. Posteriormente recorreremos el entorno de la Mesa de Ocaña, que es predominantemente seco, pero en el que también se pueden descubrir fuentes, charcas y regatos escondidos, construcciones y fábricas para el almacenamiento y aprovechamiento humano de sus frescas aguas a lo largo de siglos.

En este recorrido, que se dirige desde el pueblo hacia el este y baja por barrancos que vierten hacia el Tajo, encontraremos singulares hábitats, algunos con figuras de protección por su interés geológico y medioambiental y dos antiguas fuentes: la Vieja y la Nueva, que dan lugar a dos arroyos con el mismo nombre.

La ruta terminará en la calle Carretera de Ocaña a la altura del parque de bomberos.




RECOMENDACIONES

El tiempo en el campo es cambiante; puede amanecer un día magnífico y empeorar con las horas, por ello es necesario preparar cuidadosamente la mochila.

- Importante: mochila pequeña con tirantes anchos y acolchados, **agua suficiente y almuerzo**: bocadillo, frutos secos, barritas energéticas, fruta, chocolate...
- El sol engaña; no olvides tu gorra y protección solar adecuada a tu piel.
- Botas de montaña o calzado deportivo que se fije bien al terreno y proteja los tobillos; recomendables los calcetines de algodón sin costuras para evitar ampollas. Pantalón largo en todas las épocas del año.
- Ropa cómoda, ligera y transpirable, además de algo de abrigo y chubasquero.
- Si necesitas parar durante la marcha avisa al guía, al profesor o al compañero más cercano.
- Si te pierdes, no deambules por el monte, aguarda en el camino; será más fácil localizarte.

Y... AYÚDANOS A PROTEGER EL ENTORNO, ES TUYO, ES DE TODOS

- No arrojes basura, guarda los restos en tu mochila hasta el regreso a casa.
- No arranques flores o plantas ni recojas o tires piedras.
- No utilices atajos, camina siempre por los caminos principales y siguiendo al guía.



SENDEROS DE TOLEDO



TOLEDO
Diputación



FEDERACIÓN DE DEPORTES
DE MONTAÑA DE CLM