

| | | | |
|------------------------|---|-------------------------------|-------------|
| Municipio | Cardiel de los Montes | | |
| Nombre del paseo | Caño, Fuentona y pradera del Rincón | | |
| Ida-vuelta o circular | Circular | Día del paseo | 22 de marzo |
| Longitud del recorrido | 7,8 km | Tiempo estimado en movimiento | 3 horas |
| Dificultad | Fácil | | |
| Fauna | Cigüeña blanca, zorro, nutria, jabalí, accipitriformes, buitre leonado, gineta, meloncillos, comadreja, turón, conejo, garduña... | | |
| Flora | Encina, jara, tomillo, aliso, sauce, chopo negro, zarza, higuera, olmo, morera, retama común, encina, almendro, álamo blanco, fresno, olivo, vid... | | |




















Al finalizar y de manera opcional se visitarán de manera guiada los monumentos de Cardiel y se degustarán migas cardielejas con huevo.

Enlace del paseo:

<https://es.wikiloc.com/rutas-senderismo/cardiel-de-los-montes-38581676>

Figuras de protección:



| | | | | | |
|---|--|---|---|---|-----------------------------------|
|  | Espacios Naturales Protegidos |  | Área Crítica: Águila Imperial Ibérica |  | Área Crítica: Cigüeña Negra |
|  | Zona Periférica de Protección |  | Zona de dispersión del Águila Imperial Ibérica |  | Zona de Importancia de la Cigüeña |
|  | Espacios Naturales Protegidos en Tramitación |  | Zona de Importancia del Águila Imperial Ibérica |  | Área Crítica: Lince |
|  | Lugares Importancia Comunitaria(LIC) |  | Área Crítica: Buitre Negro |  | Zona de Importancia del Lince |
|  | Zonas Especial Protección Aves(ZEPA) |  | Zona de Importancia del Buitre |  | Área Crítica: Flora |
|  | Área Crítica Águila Perdicera |  | Zona de Dispersión del Águila Perdicera | | |
|  | Refugios de Fauna |  | Refugios de Pesca | | |

Resultado Geográfico para

COORDENADAS X

COORDENADAS Y

Situación:

Población y Municipio: TOLEDO y CARDIEL DE LOS MONTES

LUGARES IMPORTANCIA COMUNITARIA (LIC)

ES4250014

SOTOS DEL RIO ALBERCHE

ZONA IMPORTANCIA AGUILA IMPERIAL

ZONA IMPORTANCIA BUITRE

ZONA IMPORTANCIA CIGÜEÑA

REFUGIOS DE FAUNA

EMBALSE DE CAZALEGAS

ZONA DE DISPERSIÓN ÁGUILA PERDICERA





Foto: Ayuntamiento de Cardiel de los Montes



Foto: Ayuntamiento de Cardiel de los Montes



Foto: Ayuntamiento de Cardiel de los Montes



Foto: Ayuntamiento de Cardiel de los Montes



Foto: Ayuntamiento de Cardiel de los Montes