

Municipio	Fuensalida		
Nombre del paseo	PR-TO 37. Prado de Renales		
Ida-vuelta o circular	Lineal	Día del paseo	27 de abril
Longitud del recorrido	9,4 km	Tiempo estimado en movimiento	3 horas
Dificultad	Fácil. Casi todo el recorrido es apto incluso para carritos de bebé, salvo la vereda que atraviesa el Prado de Renales.		
Fauna	Perdiz, liebre, conejo, codorniz, paloma torcaz, abubilla, cigüeña blanca, mirlo, pato salvaje, mosquitero, garcilla bueyera, cogujada común, faisán, avutarda, sisón, ganga, milano real...		
Flora	Chopo, almez, fresno, saúco, majuelo, olivo, vid, olmo, castaño de indias, aliso, álamo blanco, taray, sauce blanco, retama...		

Después del paseo se visitarán, de manera guiada, los hitos más relevantes del municipio.




















Enlace oficial del sendero homologado:
<http://senderosdetoledo.org/page37.html>

Enlace del paseo:
<https://es.wikiloc.com/rutas-senderismo/fuensalida-prado-de-renales-18117979>

Se llegará hasta el Prado Renales y se volverá por el mismo camino.

Figuras de protección:



- | | | |
|--|---|---|
|  Espacios Naturales Protegidos |  Área Crítica: Águila Imperial Ibérica |  Área Crítica: Cigüeña Negra |
|  Zona Periférica de Protección |  Zona de dispersión del Águila Imperial Ibérica |  Zona de Importancia de la Cigüeña |
|  Espacios Naturales Protegidos en Tramitación |  Zona de Importancia del Águila Imperial Ibérica |  Área Crítica: Lince |
|  Lugares Importancia Comunitaria(LIC) |  Área Crítica: Buitre Negro |  Zona de Importancia del Lince |
|  Zonas Especial Protección Aves(ZEPA) |  Zona de Importancia del Buitre |  Área Crítica: Flora |
|  Área Crítica Águila Perdicera |  Zona de Dispersión del Águila Perdicera | |
|  Refugios de Fauna |  Refugios de Pesca | |

Resultado Geográfico para

COORDENADAS X

COORDENADAS Y

Situación:

Población y Municipio: TOLEDO y FUENSALIDA

ZONA DE ESPECIAL PROTECCIÓN DE LAS AVES (ZEPA)

ES0000435

Área Esteparia de la margen derecha del Guadarrama

ZONA IMPORTANCIA AGUILA IMPERIAL

ZONA IMPORTANCIA BUITRE

ZONA DE DISPERSIÓN ÁGUILA PERDICERA











