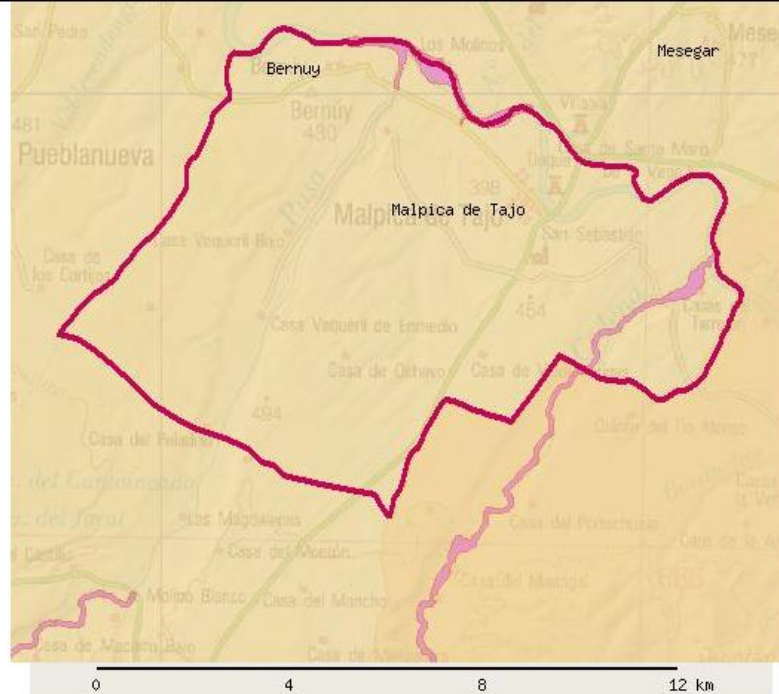

















Municipio	Malpica de Tajo		
Nombre del paseo	Castillo de Villalba		
Ida-vuelta o circular	La parte del castillo es circular, el resto de recorrido es ida y vuelta	Día del paseo	5 de octubre
Longitud del recorrido	7,5 km	Tiempo estimado en movimiento	2 horas y 35 minutos
Dificultad	Media		
Fauna	Perdiz, jabalí, corzo, conejo, paloma, focha, ánade real, garcilla bueyera, oca, zorro, aguilucho cenizo, tejón, jineta, meloncillo...		
Flora	Olivo, coscoja, acebuche, retama común, olmo, acacia, ciprés, laurel, almendro, morera, taray, álamo blanco, chopo negro, hinojo, encina, cantueso, torvisco, mejorana, tomillo, jara macho, siempreviva...		

Enlace del paseo:
<https://es.wikiloc.com/rutas-senderismo/malpica-de-tajo-castillo-de-villalba-173811406>

Organiza la Asociación de Vecinos “El Peñón de Malpica de Tajo”.

Figuras de protección:



- | | | |
|--|---|---|
|  Espacios Naturales Protegidos |  Área Crítica: Águila Imperial Ibérica |  Área Crítica: Cigüeña Negra |
|  Zona Periférica de Protección |  Zona de dispersión del Águila Imperial Ibérica |  Zona de Importancia de la Cigüeña |
|  Espacios Naturales Protegidos en Tramitación |  Zona de Importancia del Águila Imperial Ibérica |  Área Crítica: Lince |
|  Lugares Importancia Comunitaria(LIC) |  Área Crítica: Buitre Negro |  Zona de Importancia del Lince |
|  Zonas Especial Protección Aves(ZEPA) |  Zona de Importancia del Buitre |  Área Crítica: Flora |
|  Área Crítica Águila Perdicera |  Zona de Dispersión del Águila Perdicera | |
|  Refugios de Fauna |  Refugios de Pesca | |

Resultado Geográfico para

COORDENADAS X

COORDENADAS Y

Situación:

Población y Municipio: TOLEDO y MALPICA DE TAJO

LUGARES IMPORTANCIA COMUNITARIA (LIC)

ES4250013 RIOS DE LA MARGEN IZQUIERDA DEL TAJO Y BERROCALES DEL TAJO

ES0000169 RÑO TAJO EN CASTREJÃ"N, ISLAS DE MALPICA DE TAJO Y AZUTÃ"N

ZONA DE ESPECIAL PROTECCIÓN DE LAS AVES (ZEPA)

ES4250013 RIOS DE LA MARGEN IZQUIERDA DEL TAJO Y BERROCALES DEL TAJO

ES0000169 RIO TAJO EN CASTREJON, ISLAS DE MALPICA DE TAJO Y AZUTAN

ZONA DISPERSIÓN ÁGUILA IMPERIAL

ZONA IMPORTANCIA AGUILA IMPERIAL

ZONA IMPORTANCIA BUITRE

ÁREA CRÍTICA ÁGUILA PERDICERA

ZONA DE DISPERSIÓN ÁGUILA PERDICERA











